

Филиал публично-правовой компании "Роскадастр" по Республике Дагестан

полное наименование органа регистрации прав

Выписка из Единого государственного реестра недвижимости об объекте недвижимости

Сведения о характеристиках объекта недвижимости

На основании запроса от 04.03.2023, поступившего на рассмотрение 05.03.2023, сообщаем, что согласно записям Единого государственного реестра недвижимости:

Раздел 1 Лист 1

Сооружение			
вид объекта недвижимости			


Лист № 1 раздела 1	Всего листов раздела 1: 2	Всего разделов: 4	Всего листов выписки: 17
--------------------	---------------------------	-------------------	--------------------------

06.03.2023г. № КУВИ-001/2023-55277456	
Кадастровый номер:	05:02:000000:2850
Номер кадастрового квартала:	05:02:000000
Дата присвоения кадастрового номера:	27.02.2020

Ранее присвоенный государственный учетный номер:	данные отсутствуют		
Местоположение:	Республика Дагестан, р-н Кизлярский, с Ясная Поляна		
Площадь:	данные отсутствуют		
Основная характеристика (для сооружения):	тип	значение	единица измерения
	протяженность	1372	в метрах
Назначение:	7.7. сооружения трубопроводного транспорта		
Наименование:	Межпоселковый газопровод-отвод к с. Ясная поляна Кизлярского района Республики Дагестан		
Количество этажей, в том числе подземных этажей:	данные отсутствуют		
Год ввода в эксплуатацию по завершении строительства:	данные отсутствуют		
Год завершения строительства:	2000		
Кадастровая стоимость, руб.:	1177356.72		
Кадастровые номера иных объектов недвижимости, в пределах которых расположен объект недвижимости:	05:02:000190:34		
Кадастровые номера помещений, машино-мест, расположенных в здании или сооружении:	данные отсутствуют		
Кадастровые номера объектов недвижимости, из которых образован объект недвижимости:	данные отсутствуют		
Кадастровые номера образованных объектов недвижимости:	данные отсутствуют		
Сведения о включении объекта недвижимости в состав предприятия как имущественного комплекса:	данные отсутствуют		
Сведения о включении объекта недвижимости в состав единого недвижимого комплекса:	данные отсутствуют		

полное наименование должности		ДОКУМЕНТ ПОДПИСАН ЭЛЕКТРОННОЙ ПОДПИСЬЮ	инициалы, фамилия
	Сертификат: 3094B7974B3CA8E1F07A347CFAD6FA78		
	Владелец: ФЕДЕРАЛЬНАЯ СЛУЖБА ГОСУДАРСТВЕННОЙ РЕГИСТРАЦИИ, КАДАСТРА И КАРТОГРАФИИ		
	Действителен: с 17.05.2022 по 10.08.2023		

Сооружение			
вид объекта недвижимости			
Лист № 2 раздела 1	Всего листов раздела 1: 2	Всего разделов: 4	Всего листов выписки: 17
06.03.2023г. № КУВИ-001/2023-55277456			
Кадастровый номер:		05:02:000000:2850	
Виды разрешенного использования:		данные отсутствуют	
Сведения о включении объекта недвижимости в реестр объектов культурного наследия:		данные отсутствуют	
Сведения о кадастровом инженере:		созданием сооружения, расположенного по адресу: Республика Дагестан, Кизлярский р-н, с. Ясная Поляна.	
Статус записи об объекте недвижимости:		Сведения об объекте недвижимости имеют статус "актуальные"	
Особые отметки:		Сведения, необходимые для заполнения разделов: 6 - Сведения о частях объекта недвижимости; 7 - Перечень помещений, машино-мест, расположенных в здании, сооружении; 8 - План расположения помещения, машино-места на этаже (плане этажа), отсутствуют.	
Получатель выписки:		Халилов Темирхан Магомедович, действующий(ая) на основании документа "" Минимущество Дагестана	

полное наименование должности	 ДОКУМЕНТ ПОДПИСАН ЭЛЕКТРОННОЙ ПОДПИСЬЮ Сертификат: 3094B7974B3CA8E1F07A347CFAD6FA78 Владелец: ФЕДЕРАЛЬНАЯ СЛУЖБА ГОСУДАРСТВЕННОЙ РЕГИСТРАЦИИ, КАДАСТРА И КАРТОГРАФИИ Действителен: с 17.05.2022 по 10.08.2023	инициалы, фамилия

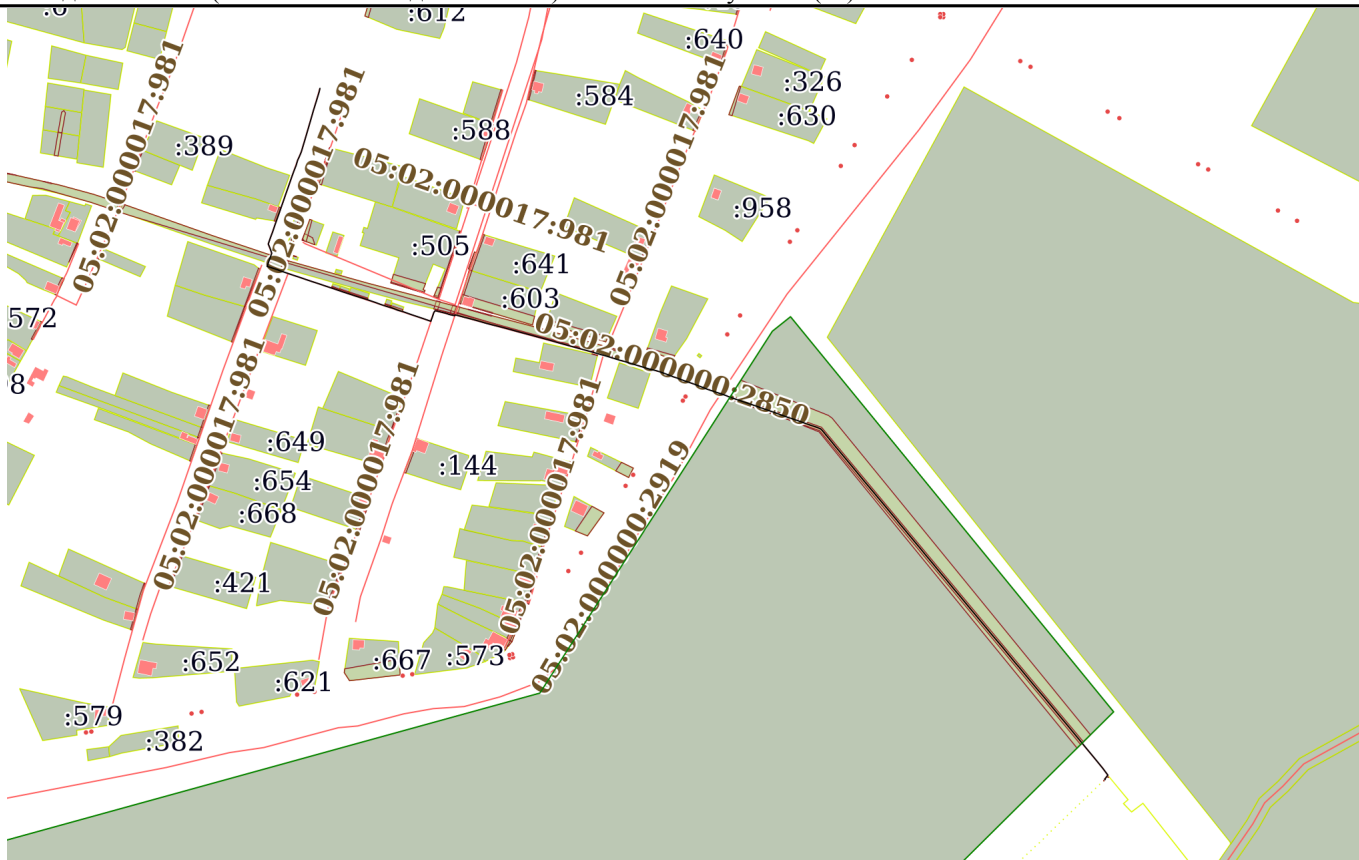
Выписка из Единого государственного реестра недвижимости об объекте недвижимости
Сведения о зарегистрированных правах

Сооружение			
вид объекта недвижимости			
Лист № 1 раздела 2		Всего листов раздела 2: 1	Всего разделов: 4
Всего листов выписки: 17			
06.03.2023г. № КУВИ-001/2023-55277456			
Кадастровый номер:		05:02:000000:2850	
1	Правообладатель (правообладатели):	1.1	Республика Дагестан
	Сведения о возможности предоставления третьим лицам персональных данных физического лица:	1.1.1	данные отсутствуют
2	Вид, номер, дата и время государственной регистрации права:	2.1	Собственность 05:02:000000:2850-05/190/2020-1 27.02.2020 16:06:10
3	Сведения об осуществлении государственной регистрации сделки, права без необходимого в силу закона согласия третьего лица, органа:	3.1	данные отсутствуют
4	Ограничение прав и обременение объекта недвижимости:	не зарегистрировано	
5	Договоры участия в долевом строительстве:	не зарегистрировано	
6	Заявленные в судебном порядке права требования:	данные отсутствуют	
7	Сведения о возможности предоставления третьим лицам персональных данных физического лица	данные отсутствуют	
8	Сведения о возражении в отношении зарегистрированного права:	данные отсутствуют	
9	Сведения о наличии решения об изъятии объекта недвижимости для государственных и муниципальных нужд:	данные отсутствуют	
10	Сведения о невозможности государственной регистрации без личного участия правообладателя или его законного представителя:	данные отсутствуют	
11	Правопритязания и сведения о наличии поступивших, но не рассмотренных заявлений о проведении государственной регистрации права (перехода, прекращения права), ограничения права или обременения объекта недвижимости, сделки в отношении объекта недвижимости:	отсутствуют	

полное наименование должности		 ДОКУМЕНТ ПОДПИСАН ЭЛЕКТРОННОЙ ПОДПИСЬЮ Сертификат: 3094B7974B3CA8E1F07A347CFAD6FA78 Владелец: ФЕДЕРАЛЬНАЯ СЛУЖБА ГОСУДАРСТВЕННОЙ РЕГИСТРАЦИИ, КАДАСТРА И КАРТОГРАФИИ Действителен: с 17.05.2022 по 10.08.2023	инициалы, фамилия

Выписка из Единого государственного реестра недвижимости об объекте недвижимости

Описание местоположения объекта недвижимости

Сооружение			
вид объекта недвижимости			
Лист № 1 раздела 5	Всего листов раздела 5: 1	Всего разделов: 4	Всего листов выписки: 17
06.03.2023г. № КУВИ-001/2023-55277456			
Кадастровый номер:		05:02:000000:2850	
Схема расположения объекта недвижимости (части объекта недвижимости) на земельном участке(ах) 			
Масштаб 1:8000	Условные обозначения:		



ДОКУМЕНТ ПОДПИСАН
ЭЛЕКТРОННОЙ ПОДПИСЬЮ

Сертификат: 3094B7974B3CA8E1F07A347CFAD6FA78

Владелец: ФЕДЕРАЛЬНАЯ СЛУЖБА ГОСУДАРСТВЕННОЙ
РЕГИСТРАЦИИ, КАДАСТРА И КАРТОГРАФИИ
Действителен: с 17.05.2022 по 10.08.2023

полное наименование должности

инициалы, фамилия

Выписка из Единого государственного реестра недвижимости об объекте недвижимости

Описание местоположения объекта недвижимости

Сооружение			
вид объекта недвижимости			
Лист № 1 раздела 5.1	Всего листов раздела 5.1: 13	Всего разделов: 4	Всего листов выписки: 17
06.03.2023г. № КУВИ-001/2023-55277456			
Кадастровый номер:		05:02:000000:2850	

1. Сведения о координатах характерных точек контура объекта недвижимости						
Система координат МСК-05						
Номер точки	Координаты, м		Радиус, м	Средняя квадратическая погрешность определения координат характерных точек контура, м	Глубина, высота, м	
	X	Y			H1	H2
	2	3	4	5	6	7
1	325764.71	290278.47	-	0.1	данные отсутствуют	данные отсутствуют
2	325760.93	290277.63	-	0.1	данные отсутствуют	данные отсутствуют
3	325750.88	290274.58	-	0.1	данные отсутствуют	данные отсутствуют
4	325747.63	290273.55	-	0.1	данные отсутствуют	данные отсутствуют
5	325740.7	290271.39	-	0.1	данные отсутствуют	данные отсутствуют
6	325734.17	290269.54	-	0.1	данные отсутствуют	данные отсутствуют
7	325721.14	290265.77	-	0.1	данные отсутствуют	данные отсутствуют
8	325708.82	290262.14	-	0.1	данные отсутствуют	данные отсутствуют
9	325696.62	290258.48	-	0.1	данные отсутствуют	данные отсутствуют
10	325691.44	290256.33	-	0.1	данные отсутствуют	данные отсутствуют
11	325687.81	290254.6	-	0.1	данные отсутствуют	данные отсутствуют
12	325681.76	290252.82	-	0.1	данные отсутствуют	данные отсутствуют

полное наименование должности	 ДОКУМЕНТ ПОДПИСАН ЭЛЕКТРОННОЙ ПОДПИСЬЮ Сертификат: 3094B7974B3CA8E1F07A347CFAD6FA78 Владелец: ФЕДЕРАЛЬНАЯ СЛУЖБА ГОСУДАРСТВЕННОЙ РЕГИСТРАЦИИ, КАДАСТРА И КАРТОГРАФИИ Действителен: с 17.05.2022 по 10.08.2023	инициалы, фамилия

Сооружение							
вид объекта недвижимости							
Лист № 2 раздела 5.1		Всего листов раздела 5.1: 13		Всего разделов: 4		Всего листов выписки: 17	
06.03.2023г. № КУВИ-001/2023-55277456							
Кадастровый номер:			05:02:000000:2850				
13	325677.33	290251.02	-	0.1	данные отсутствуют	данные отсутствуют	
14	325670.57	290248.51	-	0.1	данные отсутствуют	данные отсутствуют	
15	325663.34	290246.03	-	0.1	данные отсутствуют	данные отсутствуют	
16	325657.3	290243.92	-	0.1	данные отсутствуют	данные отсутствуют	
17	325650.64	290241.54	-	0.1	данные отсутствуют	данные отсутствуют	
18	325644.37	290239.42	-	0.1	данные отсутствуют	данные отсутствуют	
19	325637.44	290236.96	-	0.1	данные отсутствуют	данные отсутствуют	
20	325630.72	290234.66	-	0.1	данные отсутствуют	данные отсутствуют	
21	325624.83	290232.55	-	0.1	данные отсутствуют	данные отсутствуют	
22	325618.28	290230.2	-	0.1	данные отсутствуют	данные отсутствуют	
23	325611.12	290227.83	-	0.1	данные отсутствуют	данные отсутствуют	
24	325604.11	290225.14	-	0.1	данные отсутствуют	данные отсутствуют	
25	325597.95	290223.05	-	0.1	данные отсутствуют	данные отсутствуют	
26	325593.21	290225.04	-	0.1	данные отсутствуют	данные отсутствуют	
27	325588.11	290226.79	-	0.1	данные отсутствуют	данные отсутствуют	
28	325574.91	290222.09	-	0.1	данные отсутствуют	данные отсутствуют	
29	325573.91	290221.81	-	0.1	данные отсутствуют	данные отсутствуют	



ДОКУМЕНТ ПОДПИСАН
ЭЛЕКТРОННОЙ ПОДПИСЬЮ

Сертификат: 3094B7974B3CA8E1F07A347CFAD6FA78

Владелец: ФЕДЕРАЛЬНАЯ СЛУЖБА ГОСУДАРСТВЕННОЙ
РЕГИСТРАЦИИ, КАДАСТРА И КАРТОГРАФИИ
Действителен: с 17.05.2022 по 10.08.2023

полное наименование должности

инициалы, фамилия

Сооружение							
вид объекта недвижимости							
Лист № 3 раздела 5.1		Всего листов раздела 5.1: 13		Всего разделов: 4		Всего листов выписки: 17	
06.03.2023г. № КУВИ-001/2023-55277456							
Кадастровый номер:			05:02:000000:2850				
30	325573.8	290222.35	-	0.1	данные отсутствуют	данные отсутствуют	
31	325570.11	290233.89	-	0.1	данные отсутствуют	данные отсутствуют	
32	325569.63	290234.47	-	0.1	данные отсутствуют	данные отсутствуют	
33	325567.25	290241.77	-	0.1	данные отсутствуют	данные отсутствуют	
34	325564.66	290249.32	-	0.1	данные отсутствуют	данные отсутствуют	
35	325562.27	290256.67	-	0.1	данные отсутствуют	данные отсутствуют	
36	325559.68	290264.08	-	0.1	данные отсутствуют	данные отсутствуют	
37	325557.5	290270.57	-	0.1	данные отсутствуют	данные отсутствуют	
38	325555.3	290277.44	-	0.1	данные отсутствуют	данные отсутствуют	
39	325552.96	290284.24	-	0.1	данные отсутствуют	данные отсутствуют	
40	325550.97	290290.3	-	0.1	данные отсутствуют	данные отсутствуют	
41	325548.78	290296.84	-	0.1	данные отсутствуют	данные отсутствуют	
42	325546.58	290303.17	-	0.1	данные отсутствуют	данные отсутствуют	
43	325544.47	290309.7	-	0.1	данные отсутствуют	данные отсутствуют	
44	325542.37	290316.03	-	0.1	данные отсутствуют	данные отсутствуют	
45	325540.19	290323.08	-	0.1	данные отсутствуют	данные отсутствуют	
46	325537.87	290330.48	-	0.1	данные отсутствуют	данные отсутствуют	



ДОКУМЕНТ ПОДПИСАН
ЭЛЕКТРОННОЙ ПОДПИСЬЮ

Сертификат: 3094B7974B3CA8E1F07A347CFAD6FA78

Владелец: ФЕДЕРАЛЬНАЯ СЛУЖБА ГОСУДАРСТВЕННОЙ
РЕГИСТРАЦИИ, КАДАСТРА И КАРТОГРАФИИ
Действителен: с 17.05.2022 по 10.08.2023

полное наименование должности

инициалы, фамилия

Сооружение							
вид объекта недвижимости							
Лист № 4 раздела 5.1		Всего листов раздела 5.1: 13		Всего разделов: 4		Всего листов выписки: 17	
06.03.2023г. № КУВИ-001/2023-55277456							
Кадастровый номер:			05:02:000000:2850				
47	325535.28	290338.06	-	0.1	данные отсутствуют	данные отсутствуют	
48	325533.09	290343.9	-	0.1	данные отсутствуют	данные отсутствуют	
49	325531.23	290349.58	-	0.1	данные отсутствуют	данные отсутствуют	
50	325528.98	290357.08	-	0.1	данные отсутствуют	данные отсутствуют	
51	325526.95	290362.08	-	0.1	данные отсутствуют	данные отсутствуют	
52	325525.36	290367.89	-	0.1	данные отсутствуют	данные отсутствуют	
53	325522.3	290376.45	-	0.1	данные отсутствуют	данные отсутствуют	
54	325518.43	290388.05	-	0.1	данные отсутствуют	данные отсутствуют	
55	325515.27	290397.06	-	0.1	данные отсутствуют	данные отсутствуют	
56	325515.25	290397.4	-	0.1	данные отсутствуют	данные отсутствуют	
57	325518.07	290398.45	-	0.1	данные отсутствуют	данные отсутствуют	
58	325524.72	290400.68	-	0.1	данные отсутствуют	данные отсутствуют	
59	325526.51	290402.04	-	0.1	данные отсутствуют	данные отсутствуют	
60	325523.6	290413.95	-	0.1	данные отсутствуют	данные отсутствуют	
61	325522.29	290417.61	-	0.1	данные отсутствуют	данные отсутствуют	
62	325521.49	290421.34	-	0.1	данные отсутствуют	данные отсутствуют	
63	325521.15	290422.98	-	0.1	данные отсутствуют	данные отсутствуют	



ДОКУМЕНТ ПОДПИСАН
ЭЛЕКТРОННОЙ ПОДПИСЬЮ

Сертификат: 3094B7974B3CA8E1F07A347CFAD6FA78

Владелец: ФЕДЕРАЛЬНАЯ СЛУЖБА ГОСУДАРСТВЕННОЙ
РЕГИСТРАЦИИ, КАДАСТРА И КАРТОГРАФИИ
Действителен: с 17.05.2022 по 10.08.2023

полное наименование должности

инициалы, фамилия

Сооружение							
вид объекта недвижимости							
Лист № 5 раздела 5.1		Всего листов раздела 5.1: 13		Всего разделов: 4		Всего листов выписки: 17	
06.03.2023г. № КУВИ-001/2023-55277456							
Кадастровый номер:			05:02:000000:2850				
64	325521.78	290423.22	-	0.1	данные отсутствуют	данные отсутствуют	
65	325522.03	290423.3	-	0.1	данные отсутствуют	данные отсутствуют	
66	325521.89	290424.14	-	0.1	данные отсутствуют	данные отсутствуют	
67	325520.27	290430.16	-	0.1	данные отсутствуют	данные отсутствуют	
68	325519.33	290433.58	-	0.1	данные отсутствуют	данные отсутствуют	
69	325518.54	290436.87	-	0.1	данные отсутствуют	данные отсутствуют	
70	325516.78	290443.58	-	0.1	данные отсутствуют	данные отсутствуют	
71	325515	290449.83	-	0.1	данные отсутствуют	данные отсутствуют	
72	325513.06	290456.44	-	0.1	данные отсутствуют	данные отсутствуют	
73	325511.26	290463.27	-	0.1	данные отсутствуют	данные отсутствуют	
74	325509.65	290469.94	-	0.1	данные отсутствуют	данные отсутствуют	
75	325507.78	290477.14	-	0.1	данные отсутствуют	данные отсутствуют	
76	325505.99	290483.63	-	0.1	данные отсутствуют	данные отсутствуют	
77	325504.06	290490.58	-	0.1	данные отсутствуют	данные отсутствуют	
78	325502.26	290497.33	-	0.1	данные отсутствуют	данные отсутствуют	
79	325500.47	290504.11	-	0.1	данные отсутствуют	данные отсутствуют	
80	325498.52	290511.19	-	0.1	данные отсутствуют	данные отсутствуют	



ДОКУМЕНТ ПОДПИСАН
ЭЛЕКТРОННОЙ ПОДПИСЬЮ

Сертификат: 3094B7974B3CA8E1F07A347CFAD6FA78

Владелец: ФЕДЕРАЛЬНАЯ СЛУЖБА ГОСУДАРСТВЕННОЙ
РЕГИСТРАЦИИ, КАДАСТРА И КАРТОГРАФИИ
Действителен: с 17.05.2022 по 10.08.2023

полное наименование должности

инициалы, фамилия

Сооружение							
вид объекта недвижимости							
Лист № 6 раздела 5.1		Всего листов раздела 5.1: 13		Всего разделов: 4		Всего листов выписки: 17	
06.03.2023г. № КУВИ-001/2023-55277456							
Кадастровый номер:			05:02:000000:2850				
81	325496.74	290517.85	-	0.1	данные отсутствуют	данные отсутствуют	
82	325494.79	290525.02	-	0.1	данные отсутствуют	данные отсутствуют	
83	325493.08	290530.84	-	0.1	данные отсутствуют	данные отсутствуют	
84	325491.18	290537.6	-	0.1	данные отсутствуют	данные отсутствуют	
85	325489.26	290544.58	-	0.1	данные отсутствуют	данные отсутствуют	
86	325487.3	290551.63	-	0.1	данные отсутствуют	данные отсутствуют	
87	325485.52	290558.24	-	0.1	данные отсутствуют	данные отсутствуют	
88	325483.45	290565.89	-	0.1	данные отсутствуют	данные отсутствуют	
89	325481.53	290572.8	-	0.1	данные отсутствуют	данные отсутствуют	
90	325479.3	290580.23	-	0.1	данные отсутствуют	данные отсутствуют	
91	325478.59	290583.09	-	0.1	данные отсутствуют	данные отсутствуют	
92	325477.1	290588.13	-	0.1	данные отсутствуют	данные отсутствуют	
93	325473.47	290599.8	-	0.1	данные отсутствуют	данные отсутствуют	
94	325472.32	290604.31	-	0.1	данные отсутствуют	данные отсутствуют	
95	325470.24	290611	-	0.1	данные отсутствуют	данные отсутствуют	
96	325468.12	290618.05	-	0.1	данные отсутствуют	данные отсутствуют	
97	325466	290625	-	0.1	данные отсутствуют	данные отсутствуют	



ДОКУМЕНТ ПОДПИСАН
ЭЛЕКТРОННОЙ ПОДПИСЬЮ

Сертификат: 3094B7974B3CA8E1F07A347CFAD6FA78

Владелец: ФЕДЕРАЛЬНАЯ СЛУЖБА ГОСУДАРСТВЕННОЙ
РЕГИСТРАЦИИ, КАДАСТРА И КАРТОГРАФИИ
Действителен: с 17.05.2022 по 10.08.2023

полное наименование должности

инициалы, фамилия

Сооружение							
вид объекта недвижимости							
Лист № 7 раздела 5.1		Всего листов раздела 5.1: 13		Всего разделов: 4		Всего листов выписки: 17	
06.03.2023г. № КУВИ-001/2023-55277456							
Кадастровый номер:			05:02:000000:2850				
98	325463.86	290632.25	-	0.1	данные отсутствуют	данные отсутствуют	
99	325462.18	290639.19	-	0.1	данные отсутствуют	данные отсутствуют	
100	325460.12	290645.66	-	0.1	данные отсутствуют	данные отсутствуют	
101	325458.2	290650.81	-	0.1	данные отсутствуют	данные отсутствуют	
102	325455.88	290656.75	-	0.1	данные отсутствуют	данные отсутствуют	
103	325453.81	290662.96	-	0.1	данные отсутствуют	данные отсутствуют	
104	325451.51	290668.91	-	0.1	данные отсутствуют	данные отсутствуют	
105	325448.5	290677.78	-	0.1	данные отсутствуют	данные отсутствуют	
106	325446.78	290682.52	-	0.1	данные отсутствуют	данные отсутствуют	
107	325445.53	290685.75	-	0.1	данные отсутствуют	данные отсутствуют	
108	325442.07	290694.52	-	0.1	данные отсутствуют	данные отсутствуют	
109	325440.15	290700.38	-	0.1	данные отсутствуют	данные отсутствуют	
110	325435.69	290713.62	-	0.1	данные отсутствуют	данные отсутствуют	
111	325434.08	290717.29	-	0.1	данные отсутствуют	данные отсутствуют	
112	325430.33	290728.35	-	0.1	данные отсутствуют	данные отсутствуют	
113	325426.03	290741.14	-	0.1	данные отсутствуют	данные отсутствуют	
114	325424.23	290746.36	-	0.1	данные отсутствуют	данные отсутствуют	



ДОКУМЕНТ ПОДПИСАН
ЭЛЕКТРОННОЙ ПОДПИСЬЮ

Сертификат: 3094B7974B3CA8E1F07A347CFAD6FA78

Владелец: ФЕДЕРАЛЬНАЯ СЛУЖБА ГОСУДАРСТВЕННОЙ
РЕГИСТРАЦИИ, КАДАСТРА И КАРТОГРАФИИ
Действителен: с 17.05.2022 по 10.08.2023

полное наименование должности

инициалы, фамилия

Сооружение							
вид объекта недвижимости							
Лист № 8 раздела 5.1		Всего листов раздела 5.1: 13		Всего разделов: 4		Всего листов выписки: 17	
06.03.2023г. № КУВИ-001/2023-55277456							
Кадастровый номер:			05:02:000000:2850				
115	325422.12	290752.21	-	0.1	данные отсутствуют	данные отсутствуют	
116	325419.98	290758.35	-	0.1	данные отсутствуют	данные отсутствуют	
117	325417.7	290765.15	-	0.1	данные отсутствуют	данные отсутствуют	
118	325415.28	290771.58	-	0.1	данные отсутствуют	данные отсутствуют	
119	325412.97	290778.09	-	0.1	данные отсутствуют	данные отсутствуют	
120	325410.81	290784.55	-	0.1	данные отсутствуют	данные отсутствуют	
121	325408.54	290791.25	-	0.1	данные отсутствуют	данные отсутствуют	
122	325406.12	290797.92	-	0.1	данные отсутствуют	данные отсутствуют	
123	325403.62	290805.09	-	0.1	данные отсутствуют	данные отсутствуют	
124	325401.58	290811.31	-	0.1	данные отсутствуют	данные отсутствуют	
125	325399.74	290815.58	-	0.1	данные отсутствуют	данные отсутствуют	
126	325397.69	290817.49	-	0.1	данные отсутствуют	данные отсутствуют	
127	325385.22	290827.78	-	0.1	данные отсутствуют	данные отсутствуют	
128	325380.16	290831.85	-	0.1	данные отсутствуют	данные отсутствуют	
129	325375.05	290836.15	-	0.1	данные отсутствуют	данные отсутствуют	
130	325369.89	290840.5	-	0.1	данные отсутствуют	данные отсутствуют	
131	325364.72	290844.8	-	0.1	данные отсутствуют	данные отсутствуют	



ДОКУМЕНТ ПОДПИСАН
ЭЛЕКТРОННОЙ ПОДПИСЬЮ

Сертификат: 3094B7974B3CA8E1F07A347CFAD6FA78

Владелец: ФЕДЕРАЛЬНАЯ СЛУЖБА ГОСУДАРСТВЕННОЙ
РЕГИСТРАЦИИ, КАДАСТРА И КАРТОГРАФИИ
Действителен: с 17.05.2022 по 10.08.2023

полное наименование должности

инициалы, фамилия

Сооружение							
вид объекта недвижимости							
Лист № 9 раздела 5.1		Всего листов раздела 5.1: 13		Всего разделов: 4		Всего листов выписки: 17	
06.03.2023г. № КУВИ-001/2023-55277456							
Кадастровый номер:			05:02:000000:2850				
132	325358.62	290849.88	-	0.1	данные отсутствуют	данные отсутствуют	
133	325352.76	290854.72	-	0.1	данные отсутствуют	данные отсутствуют	
134	325348.15	290858.52	-	0.1	данные отсутствуют	данные отсутствуют	
135	325342.84	290862.9	-	0.1	данные отсутствуют	данные отсутствуют	
136	325337.37	290867.53	-	0.1	данные отсутствуют	данные отсутствуют	
137	325331.85	290872.21	-	0.1	данные отсутствуют	данные отсутствуют	
138	325326.24	290876.85	-	0.1	данные отсутствуют	данные отсутствуют	
139	325320.45	290881.72	-	0.1	данные отсутствуют	данные отсутствуют	
140	325314.94	290886.27	-	0.1	данные отсутствуют	данные отсутствуют	
141	325309.56	290890.74	-	0.1	данные отсутствуют	данные отсутствуют	
142	325303.78	290895.59	-	0.1	данные отсутствуют	данные отсутствуют	
143	325298.06	290900.23	-	0.1	данные отсутствуют	данные отсутствуют	
144	325292.62	290904.81	-	0.1	данные отсутствуют	данные отсутствуют	
145	325287.71	290908.87	-	0.1	данные отсутствуют	данные отсутствуют	
146	325282.09	290913.6	-	0.1	данные отсутствуют	данные отсутствуют	
147	325276.55	290918.17	-	0.1	данные отсутствуют	данные отсутствуют	
148	325270.89	290922.94	-	0.1	данные отсутствуют	данные отсутствуют	



ДОКУМЕНТ ПОДПИСАН
ЭЛЕКТРОННОЙ ПОДПИСЬЮ

Сертификат: 3094B7974B3CA8E1F07A347CFAD6FA78

Владелец: ФЕДЕРАЛЬНАЯ СЛУЖБА ГОСУДАРСТВЕННОЙ
РЕГИСТРАЦИИ, КАДАСТРА И КАРТОГРАФИИ
Действителен: с 17.05.2022 по 10.08.2023

полное наименование должности

инициалы, фамилия

Сооружение							
вид объекта недвижимости							
Лист № 10 раздела 5.1		Всего листов раздела 5.1: 13		Всего разделов: 4		Всего листов выписки: 17	
06.03.2023г. № КУВИ-001/2023-55277456							
Кадастровый номер:			05:02:000000:2850				
149	325265.34	290927.46	-	0.1	данные отсутствуют	данные отсутствуют	
150	325260.1	290931.86	-	0.1	данные отсутствуют	данные отсутствуют	
151	325255.07	290936.06	-	0.1	данные отсутствуют	данные отсутствуют	
152	325249.73	290940.39	-	0.1	данные отсутствуют	данные отсутствуют	
153	325244.09	290945.1	-	0.1	данные отсутствуют	данные отсутствуют	
154	325238.61	290949.79	-	0.1	данные отсутствуют	данные отсутствуют	
155	325233.24	290954.19	-	0.1	данные отсутствуют	данные отсутствуют	
156	325227.51	290958.9	-	0.1	данные отсутствуют	данные отсутствуют	
157	325221.56	290964	-	0.1	данные отсутствуют	данные отсутствуют	
158	325219.39	290965.8	-	0.1	данные отсутствуют	данные отсутствуют	
159	325212.8	290971.22	-	0.1	данные отсутствуют	данные отсутствуют	
160	325207.28	290975.79	-	0.1	данные отсутствуют	данные отсутствуют	
161	325203.07	290979.34	-	0.1	данные отсутствуют	данные отсутствуют	
162	325197.72	290983.79	-	0.1	данные отсутствуют	данные отсутствуют	
163	325191.66	290988.81	-	0.1	данные отсутствуют	данные отсутствуют	
164	325185.9	290993.57	-	0.1	данные отсутствуют	данные отсутствуют	
165	325180.18	290998.26	-	0.1	данные отсутствуют	данные отсутствуют	



ДОКУМЕНТ ПОДПИСАН
ЭЛЕКТРОННОЙ ПОДПИСЬЮ

Сертификат: 3094B7974B3CA8E1F07A347CFAD6FA78

Владелец: ФЕДЕРАЛЬНАЯ СЛУЖБА ГОСУДАРСТВЕННОЙ
РЕГИСТРАЦИИ, КАДАСТРА И КАРТОГРАФИИ
Действителен: с 17.05.2022 по 10.08.2023

полное наименование должности

инициалы, фамилия

Сооружение							
вид объекта недвижимости							
Лист № 11 раздела 5.1		Всего листов раздела 5.1: 13		Всего разделов: 4		Всего листов выписки: 17	
06.03.2023г. № КУВИ-001/2023-55277456							
Кадастровый номер:			05:02:000000:2850				
166	325175.27	291002.45	-	0.1	данные отсутствуют	данные отсутствуют	
167	325171.46	291005.68	-	0.1	данные отсутствуют	данные отсутствуют	
168	325165.78	291010.51	-	0.1	данные отсутствуют	данные отсутствуют	
169	325159.88	291015.29	-	0.1	данные отсутствуют	данные отсутствуют	
170	325154.89	291019.45	-	0.1	данные отсутствуют	данные отсутствуют	
171	325149.41	291023.91	-	0.1	данные отсутствуют	данные отсутствуют	
172	325144.05	291028.53	-	0.1	данные отсутствуют	данные отсутствуют	
173	325139.38	291032.38	-	0.1	данные отсутствуют	данные отсутствуют	
174	325134.11	291036.73	-	0.1	данные отсутствуют	данные отсутствуют	
175	325128.22	291041.57	-	0.1	данные отсутствуют	данные отсутствуют	
176	325119.99	291048.41	-	0.1	данные отсутствуют	данные отсутствуют	
177	325112.43	291054.88	-	0.1	данные отсутствуют	данные отсутствуют	
178	325104.31	291061.66	-	0.1	данные отсутствуют	данные отсутствуют	
179	325096.48	291068.1	-	0.1	данные отсутствуют	данные отсутствуют	
180	325088.87	291074.48	-	0.1	данные отсутствуют	данные отсутствуют	
181	325081.23	291080.87	-	0.1	данные отсутствуют	данные отсутствуют	
182	325073.39	291087.31	-	0.1	данные отсутствуют	данные отсутствуют	



ДОКУМЕНТ ПОДПИСАН
ЭЛЕКТРОННОЙ ПОДПИСЬЮ


Сертификат: 3094B7974B3CA8E1F07A347CFAD6FA78

Владелец: ФЕДЕРАЛЬНАЯ СЛУЖБА ГОСУДАРСТВЕННОЙ
РЕГИСТРАЦИИ, КАДАСТРА И КАРТОГРАФИИ
Действителен: с 17.05.2022 по 10.08.2023

полное наименование должности

инициалы, фамилия

Сооружение							
вид объекта недвижимости							
Лист № 12 раздела 5.1		Всего листов раздела 5.1: 13		Всего разделов: 4		Всего листов выписки: 17	
06.03.2023г. № КУВИ-001/2023-55277456							
Кадастровый номер:			05:02:000000:2850				
183	325065.58	291093.77	-	0.1	данные отсутствуют	данные отсутствуют	
184	325057.64	291100.25	-	0.1	данные отсутствуют	данные отсутствуют	
185	325049.65	291106.9	-	0.1	данные отсутствуют	данные отсутствуют	
186	325043.14	291112.25	-	0.1	данные отсутствуют	данные отсутствуют	
187	325035.86	291118.17	-	0.1	данные отсутствуют	данные отсутствуют	
188	325028.88	291123.37	-	0.1	данные отсутствуют	данные отсутствуют	
189	325024.54	291119.95	-	0.1	данные отсутствуют	данные отсутствуют	
190	325024.06	291120.44	-	0.1	данные отсутствуют	данные отсутствуют	
2. Сведения о предельных высоте и глубине конструктивных элементов объекта недвижимости							
Предельная глубина конструктивных элементов объекта недвижимости, м				данные отсутствуют			
Предельная высота конструктивных элементов объекта недвижимости, м				данные отсутствуют			

полное наименование должности	 ДОКУМЕНТ ПОДПИСАН ЭЛЕКТРОННОЙ ПОДПИСЬЮ Сертификат: 3094B7974B3CA8E1F07A347CFAD6FA78 Владелец: ФЕДЕРАЛЬНАЯ СЛУЖБА ГОСУДАРСТВЕННОЙ РЕГИСТРАЦИИ, КАДАСТРА И КАРТОГРАФИИ Действителен: с 17.05.2022 по 10.08.2023	инициалы, фамилия

Сооружение			
вид объекта недвижимости			
Лист № 13 раздела 5.1	Всего листов раздела 5.1: 13	Всего разделов: 4	Всего листов выписки: 17
06.03.2023г. № КУВИ-001/2023-55277456			
Кадастровый номер:		05:02:000000:2850	

3. Сведения о характерных точках пересечения контура объекта недвижимости с контуром (контурами) иных зданий, сооружений, объектов незавершенного строительства

Система координат МСК-05

Номера характерных точек контура	Координаты, м		Средняя квадратическая погрешность определения координат характерных точек контура, м	Глубина, высота, м		Кадастровые номера иных объектов недвижимости, с контурами которых пересекается контур данного объекта недвижимости
	X	Y		H1	H2	
1	2	3	4	5	6	7
данные отсутствуют	данные отсутствуют	данные отсутствуют	данные отсутствуют	данные отсутствуют	данные отсутствуют	данные отсутствуют



ДОКУМЕНТ ПОДПИСАН
ЭЛЕКТРОННОЙ ПОДПИСЬЮ

Сертификат: 3094B7974B3CA8E1F07A347CFAD6FA78

Владелец: ФЕДЕРАЛЬНАЯ СЛУЖБА ГОСУДАРСТВЕННОЙ
РЕГИСТРАЦИИ, КАДАСТРА И КАРТОГРАФИИ
Действителен: с 17.05.2022 по 10.08.2023

полное наименование должности

инициалы, фамилия